



2024年JAF全日本ラリー選手権第1戦

RALLY 三河湾 2024

Supported by AICELLO



JAF公認国内競技 2024-2301

開催日

2024年3月1日~3日

主催

モンテカルロオートスポーツクラブ
(JAF加盟クラブ 23011)

発行日: 2024/03/01

時刻: 15:00

主題: 公式通知 1

文書番号: 1.01

発行者: 大会事務局

ページ数: 5/5

宛先: 全参加者

添付書類: あり

【公式通知 No. 1】

ロードブックの訂正

1. Page7 及び Page8 のアイテナリーを別添 1 及び別添 2 の通りに訂正

SS3 と SS5 の SS (シーサイドロード) 距離を変更する

SS3 と SS5 の SS 距離変更に伴い LEG1 Total、LEG2 Total、Rally Total の距離を修正

2. Page25 から Page30 (SS3/5) を別添 3 から別添 8 の通りに訂正

Page25 のコース図を修正

Page27 の BOX2 のコマ図を修正、BOX3 と BOX4 を追加、BOX6 のコマ図を修正

Page28 の BOX7 と BOX8 を追加

記

以上

2024年3月1日

時 分 競技長 米谷展生

米谷展生

審査委員長

仲野次郎

審査委員

横田龍史

審査委員

竜田健

仲野次郎

横田龍史

竜田健

RALLY MIKAWA BAY 2024
ITINERARY

LEG1 2024.3.2 Saturday

TC	Location	SS dist.	Liaison dist.	Total dist.	Target time	First car due
SS	場所	SS距離	リエゾン距離	総移動距離	目標所要時間	先頭車時刻
0	Rally Start Laguna Beach(ラグーナビーチ)					9:00
1	Lake Toyooka(とよおか湖)		4.19	4.19	0:18	9:18
SS1	Himeharu1(ヒメハル1)	6.51			(0:03)	9:21
2	Science Museum(科学館)		12.11	18.62	0:40	10:01
SS2	SSS Gamagori Takeshima1(がまごおり竹島1)	0.89			(0:03)	10:04
3	Soa Nishiura(スバ西浦)		10.22	11.11	0:40	10:44
SS3	Seaside Road1(シーサイドロード1)	4.10			(0:03)	10:47
4	Fukouzu(深溝)		13.84	17.94	0:40	11:27
SS4	Kota Tobone Yama(幸田遠望峰山)	10.31			(0:03)	11:30
	Refuel (Jセルフ平田SS)		(8.49)			
RZ1	Distance from Rally Start to RZ1	21.81	48.85	70.66		
	Distance from RZ1 to RZ2	(7.55)	(41.09)	(48.64)		
4A	Regroup & Technical Zone In		16.91	27.22	0:50	12:20
4B	Regroup & Technical Zone Out, Service In				0:15	12:35
	Service A(ラグーナビーチ)	21.81	57.27	79.08		
4C	Service Out				0:45	13:20
5	Spa Nishiura(スバ西浦)		15.36	15.36	0:40	14:00
SS5	Seaside Road2(シーサイドロード2)	4.10			(0:03)	14:03
6	Fukouzu(深溝)		13.84	17.94	0:40	14:43
SS6	Kota Tobone Yama Short(幸田遠望峰山ショート)	3.45			(0:03)	14:46
	Refuel (Jセルフ塩津SS)		(3.47)			
RZ2	Distance from RZ2 to RZ3	(28.81)	(38.86)	(67.67)		
7	Science Museum(科学館)		6.67	10.12	0:30	15:16
SS7	SSS Gamagori Takeshima2(がまごおり竹島2)	0.89			(0:03)	15:19
8	Lake Toyooka(とよおか湖)		4.75	5.64	0:40	15:59
SS8	Himeharu2(ヒメハル2)	6.51			(0:03)	16:02
8A	Technical Zone In		5.50	12.01	0:20	16:22
8B	Technical Zone Exit & Service In				0:03	16:25
	Service B(ラグーナビーチ)	14.95	46.12	61.07		
8C	Service Exit - Parc ferme In(早着によるペナルティはありません)				1:00	17:25
LEG1 Total		36.76	103.39	140.15	26:23%	SS-Dist/LEG1-Dist

Section 1

Section 2

Sunrise 06:18 / Sunset 17:47 (Gamagori)

RALLY MIKAWA BAY 2024
ITINERARY

LEG2 2024.3.3 Sunday

TC	Location	SS dist.	Liaison dist.	Total dist.	Target time	First car due
SS	場所	SS距離	リエゾン距離	総移動距離	目標所要時間	先頭車時刻
8D	Parc ferme Exit - Service In					7:45
	Service C(ラグーナビーチ)					
8E	Service Exit				0:15	8:00
9	Kaminogo(神ノ郷)		7.86	7.86	0:25	8:25
SS9	Okazaki Kuwagai Pass1(岡崎桑谷峠1)	10.69			(0:03)	8:28
10	Tokaido Akasaka Juku(東海道赤坂宿)		12.94	23.63	0:45	9:13
SS10	Toyokawa Orange Road1(豊川オレンジロード1)	10.72			(0:05)	9:18
	Refuel (ENEOSオレンジロード蒲郡SS)		(4.61)			
RZ3	Distance to Finish	(22.57)	(43.74)	(66.31)		
11	KIZUNA(キズナ)		12.35	23.07	0:50	10:08
SS11	SSS KIZUNA1(きずな1)	0.58			(0:03)	10:11
11A	Regroup & Technical Zone In		1.49	2.07	0:10	10:21
11B	Regroup & Technical Zone Out, Service In				0:10	10:31
	Service D(ラグーナビーチ)	21.99	34.64	56.63		
11C	Service Out				0:30	11:01
12	Kaminogo(神ノ郷)		7.86	7.86	0:25	11:26
SS12	Okazaki Kuwagai Pass2(岡崎桑谷峠2)	10.69			(0:03)	11:29
13	Tokaido Akasaka Juku(東海道赤坂宿)		12.94	23.63	0:45	12:14
SS13	Toyokawa Orange Road2(豊川オレンジロード2)	10.72			(0:05)	12:19
14	KIZUNA(キズナ)		12.35	23.07	0:45	13:04
SS14	SSS KIZUNA2(きずな2)	0.58			(0:03)	13:07
14A	Finish - Technical Zone & Ceremonial Holding Area In		1.36	1.94	0:13	(13:20)
	Parc ferme In					(14:00)
LEG2 Total		43.98	69.15	113.13	38.88%	SS-Dist/LEG2-Dist
Rally Total		80.74	172.54	253.28	31.88%	SS-Dist/Total-Dist

Section 3

Section 4

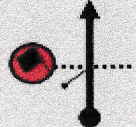


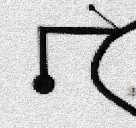


Sunrise 06:17 / Sunset 17:48 (Gamagori)






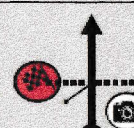
TC 3/5 Spa Nishiura	Distance 17.94 km	Leg 1	Page
TC 4/6 Fukouzu		Section 1/2	25
SS3/5 Nishiura Seaside road 1/2	Record	Target time	
			40 mins

TC 3/5 Spa Nishiura	Distance 17.94 km	Leg 1	Page
TC 4/6 Fukouzu		Section 1/2	26
SS3/5 Nishiura Seaside road 1/2	Record	Target time	
			40 mins

<p>N34.774711, E137.186817</p>	
<p>N34.775325, E137.187442</p>	
<p>N34.768928, E137.179472</p>	
<p>N34.765958, E137.178072</p>	

添付2

TC 3/5 Spa Nishiura		Distance		Leg 1	Page
TC 4/6 Fukouzu		17.94 km		Section 1/2	27
SS3/5 Nishiura Seaside road 1/2		Average 26.9 km/h		Target time 40 mins	
Distance		Direction	Information	Distance To Go	
Total	Part				
0.00	0.00		SS3 START スパ西浦逆走を2周 N34.775325, E137.187442	17.94	
0.14	0.14		1周目 本線優先	17.80	
0.88	0.54			17.28	
0.80	0.12			17.14	
1.43	0.63		1周通過 Media A	16.51	
1.76	0.33		2周目 合流中に注意	16.18	
0.54					

TC 3/5 Spa Nishiura		Distance		Leg 1	Page
TC 4/6 Fukouzu		17.94 km		Section 1/2	28
SS3/5 Nishiura Seaside road 1/2		Average 26.9 km/h		Target time 40 mins	
Distance		Direction	Information	Distance To Go	
Total	Part				
2.30	0.54			15.64	
2.42	0.12			15.52	
3.05	0.63		ピットロードから コース外へ Media A	14.89	
3.27	0.22			14.67	
3.47	0.20		Media B	14.47	
4.10	0.63		SS3 FINISH Media C	13.84	
0.26					

TC 3/5 Spa Nishiura		Distance		Leg	Page
TC 4/6 Fukouzu		17.94 km		1	29
				Section 1/2	
		Average		Target time	
		26.9 km/h		40 mins	
Distance		Direction	Information	Distance To Go	
Total	Part				
4.36	0.26		 SS3 STOP Media D N34.765958, E137.178072	13.58	
4.84	0.48			13.10	
6.12	1.28			11.82	
7.15	1.03			10.79	
10.45	3.30			7.49	
12.56	2.11				
4.05					

TC 3/5 Spa Nishiura		Distance		Leg	Page
TC 4/6 Fukouzu		17.94 km		1	30
				Section 1/2	
		Average		Target time	
		26.9 km/h		40 mins	
Distance		Direction	Information	Distance To Go	
Total	Part				
16.61	4.05			1.33	
16.75	0.14			1.19	
17.15	0.40			0.79	
17.94	0.79		 TC4 Fukouzu 0.34 to Start N34.844258, E137.178606	0.00	