



RALLY 三河湾 2024

Supported by AICELLO



開催日
2024年3月1日~3日
主催
モンテカルロオートスポーツクラブ
(JAF加盟クラブ 23011)

発行日：2024/02/24

時刻：12:00

主題：コミュニケーション4

文書番号：4.04

発行者：大会組織委員会

ページ数：1/1

宛先：全参加者

添付書類：添付1, 添付2

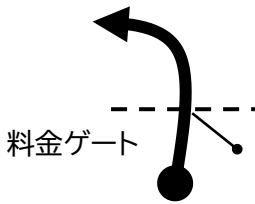

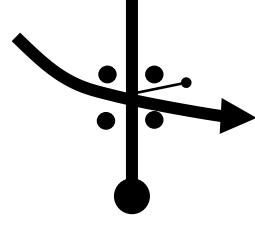
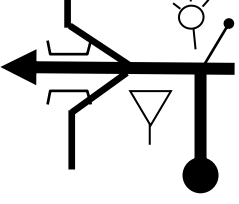
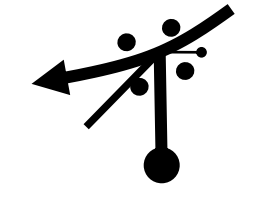
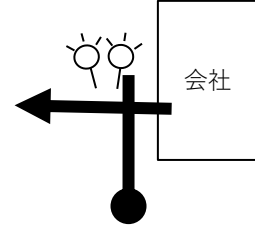
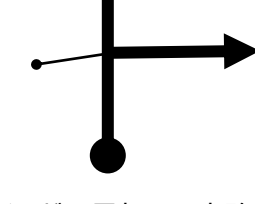
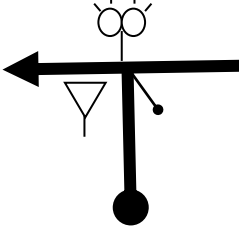
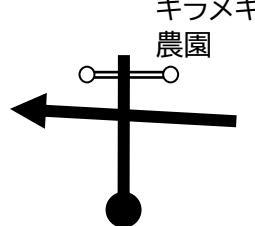
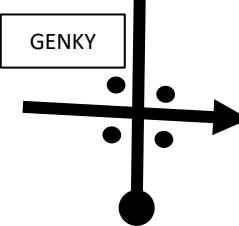
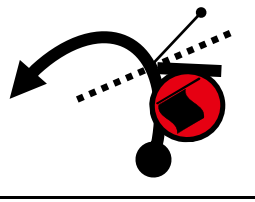
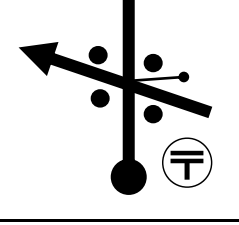
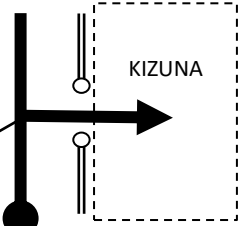
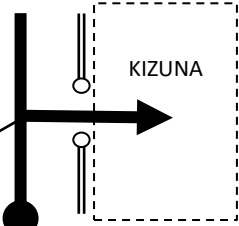
【レッキ指示書】

1. コースオープン時間（スタート位置）

SS1,SS8	ヒメハル（1回目）	6:00~ 6:30
SS11,SS14	SSS KIZUNA	6:30~ 7:30
SS3,SS5	SSS 西浦シーサイドロード	8:00~ 8:50
	スパ西浦モーターパーク入場は 8:45で打ち切りとなります。	
SS4,SS6	幸田遠望峰山	8:50~10:20
SS10,SS13	豊川宮路山	10:10~12:00
SS9,SS12	岡崎桑谷山	11:30~12:50
SS1,SS8	ヒメハル（2回目）	12:20~14:00
SS2,SS7	SSS がまごおり竹島(慣熟歩行)	14:00~19:00

- レッキは、受付にてダンロップゼッケンを受け取りレッキ車両の左右ドアに貼った後にスタートしてください。
- サービス隊が到着していないクルーは、競技参加車両をパークフェルメ（特別規則書 細則4(2)記載）に駐車し、パークフェルメ管理のオフィシャルにキーを預けてください。
- パークフェルメの競技車両を受け取るサービスクルーは、ゼッケン番号、ドライバー名、ドライバー電話番号、受取者電話番号をパークフェルメの記録表に記入してキーを受け取ってください。
- レッキは、本指示書に添付のレッキロードブックおよびラリー本番用のロードブックを使用して実施してください。
- レッキカードはありません、各SSのオフィシャルがゼッケンを確認して通過確認します。
- KIZUNA SSS の開設時間は6:30~7:30、西浦シーサイドロードは8:00~8:50となります。
- スパ西浦モーターパーク内のコースが変更されますので、西浦シーサイドロード SSS のロードブックを添付2の資料に差し替えてください。
- 90台のレッキとなりますので他エントラントに配慮し、渋滞を起こさないよう心掛けください。特にスタートでは、スタートラインに5秒程停止したとしても通過に15分以上掛かってしまいますので、スタートライン前の広い場所で準備を完了させ、スタートラインでは停止しないこと。
- SSコース内、容易に追い越し可能な退避帯や広場以外での停車を禁止します。
- レッキは、警察に届出はしていますが、占有していません。対向車、歩行者に注意して走行すること。
- 特に、ヒメハルと豊川宮路山は、ウォーキングやハイキングの人気コースになっています。常に、歩行者が歩いていると考えて走行してください。
- 歩行者に遭遇したら、確実に徐行し危険行為等で警察に通報される事のないよう注意してください。
- レッキ中、常時 Rally Stream トラッキングアプリを作動させておいてください。
- リエゾン区間の速度違反、追い越し違反、一般車への接近等相手があおり運転と思われるような運転は絶対にしないこと。住民からの通報やオフィシャルが目撃した場合、厳しく対応します。また、警察の取締りが実施される可能性もあります。
- 閉設時間後のレッキは認めません。事情により2回走行できない場合、CROに連絡すること。
- ミスコースし復帰が困難となった場合、ロードブックにSSスタート位置のQRコードをスマホで読み取りナビ機能を使用し、次のSSに向かってください。

Rally三河湾 2024 Reconnaissance Road Book (1/6)

NO	Total	Int	Direction	Note	NO	Total	Int	Direction	Note
1	0.00	0.00		サービス隊 無しのクルー はスタート前 に競技車を 指定場所に 移動するこ と	8	11.64	0.19		P17 Box9
2	0.15	0.15		Sラグーナ蒲 郡 RB P11 Box4	9	12.06	0.42		
3	0.55	0.40		Sラグーナ蒲 郡前	10	12.46	0.40		
4	2.99	2.44		信号無いた め、対向車に 注意して右 折してくだ さい	11	12.66	0.20		
5	3.43	0.44			12	13.64	0.98		(S丹下橋西 詰)
6	4.51	1.08		RB P16 Box1	13	13.94	0.30		S上中島 RB P82 Box22
7	11.45	6.94		SSヒメハル(1回目) 開設6:00~6:30 RB P16 Box1~P17 Box8まで指示通り	14	14.62	0.68		RB P82 Box23
									

Rally三河湾 2024 Reconnaissance Road Book (2/6)

NO	Total	Int	Direction	Note	NO	Total	Int	Direction	Note
15	15.75	1.13	SSS KIZUNA (1回目) 開設7:00~7:30 RB P82 Box23~ P87 Box9まで指示通り		22	19.4	1.12		S海陽ヨット ハーバー入 口 RB P41 Box3
16	15.79	0.04	 歩行者に注意	RB P87 Box10	23	21.46	2.02		S八剣神社 前 RB P41 Box4
17	16.35	0.56			24	25.36	3.90		S蟹洗 RB P42 Box10
18	16.45	0.10	 KIZUNA	RB P82 Box23	25	38.67	13.31	SSS西浦シ-サイト"ロード" (1回目) 開設8:00~8:50 RB P42 Box10~ P47 Box11まで指示 通り	
19	17.58	1.13	SSS KIZUNA (2回目) 開設7:00~7:30 RB P82 Box23~ P87 Box9まで指示通 り		26	39.70	1.03		RB P47 Box12
20	17.6	0.04		RB P87 Box10	27	40.69	0.99	 スバ 西浦	RB P42 Box12
21	18.3	0.70		RB P87 Box11	28	58.82	18.13	SSS 西浦シ-サイト"ロード" (2回目) 開設8:00~8:50 RB P42 Box12~ P48 Box18まで指示 通り	

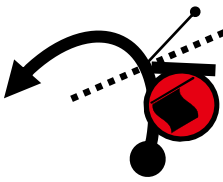
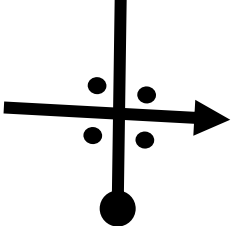
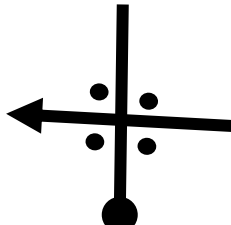
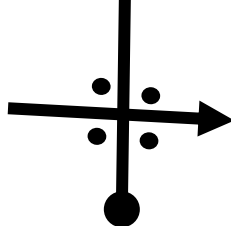
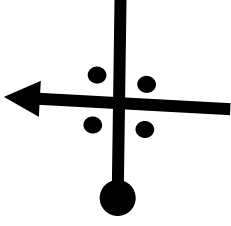
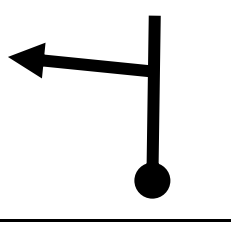
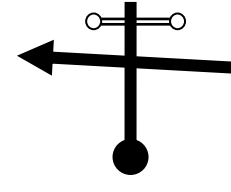
Rally三河湾 2024 Reconnalssance Road Book (3/6)

NO	Total	Int	Direction	Note	NO	Total	Int	Direction	Note
29	59.16	0.34		RB P48 Box18	36	81.5	0.23		S深溝鶴方
30	62.86	3.70	SS幸田遠望峰山 (Short含む) (1回目) 開設 8:50~10:20 RB P48 Box18~ P53 Box14まで指示 通り		37	83.55	2.03		RB P48 Box15
31	63.15	0.29	RP1 	RB P34 Box13 (P53 Box15と同 位置)	38	88.92	5.37	SS幸田遠望峰山 (Short含む) (2回目) 開設 8:50~10:20 RB P48 Box15~ P53 Box14まで指示 通り	
32	72.29	9.14	この後 RB P34 Box13~ P35 Box21まで指示通り		39	89.21	0.29	RP1 	RB P34 Box13 (P53 Box15と同 位置)
33	76.95	4.66		RB P35 Box22	40	95.97	6.76	この後 RB P34 Box13~ P35 Box19まで指示通り	
34	77.67	0.72		S元町	41	96.08	0.11		RB P35 Box20
35	81.29	3.62		S深溝小山	42	100.83	4.75		S山中小学 校東

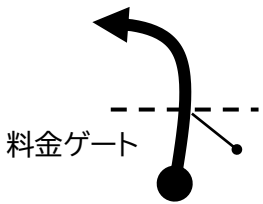
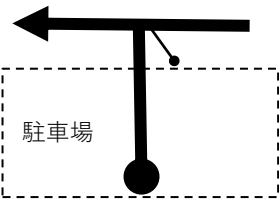
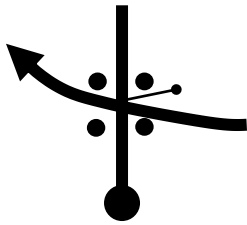
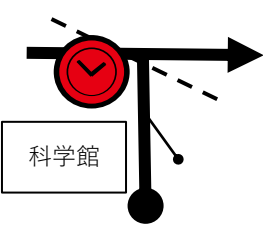
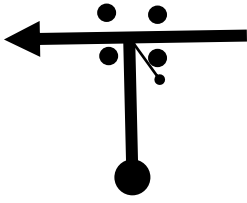

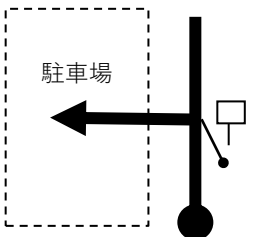

Rally三河湾 2024 Reconnaissance Road Book (4/6)

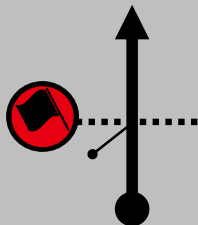




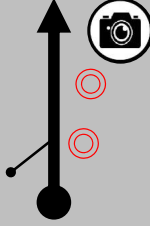


NO	Total	Int	Direction	Note	NO	Total	Int	Direction	Note
43	108.20	7.37		S御園 RB P75 Box16	50	142.43	0.82		S矢倉場
44	120.84	12.64	SS豊川宮路山 (1回目) 開設 10:10~12:00 RB P75 Box16~ P80 Box9まで指示通 り		51	142.57	0.14		RB P70 Box8
45	120.94	0.10		RB P80 Box10	52	158.46	15.89	SS岡崎桑谷山 (1回目) 開設 11:30~12:50 RB P70 Box8~ P75 Box15まで指示 通り	
46	125.70	4.76		S音羽蒲郡 IC	53	159.71	1.25		S本宿町沢 渡
47	126.94	1.24		S御園 RB P75 Box16	54	168.37	8.66		
48	140.87	13.93	SS豊川宮路山 (2回目) 開設 10:10~12:00 RB P75 Box16~ P80 Box12まで指示 通り		55	169.19	0.82		S矢倉場
49	141.61	0.74			56	169.33	0.14		RB P70 Box8

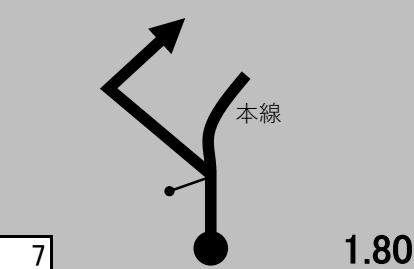

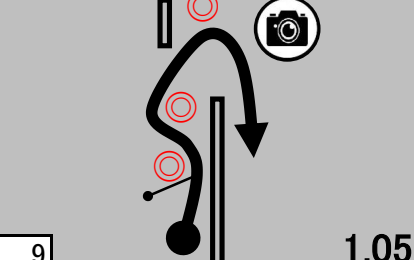

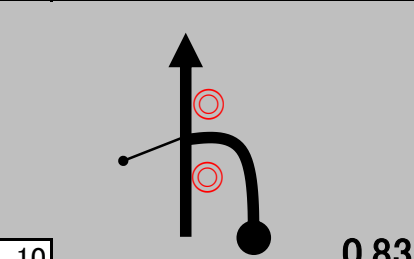
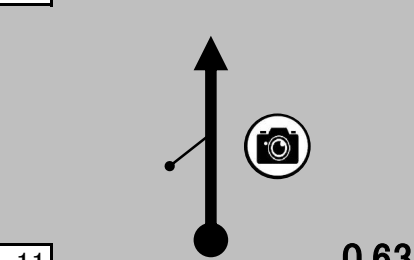

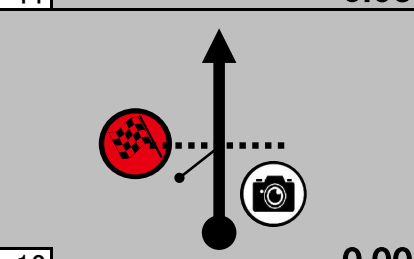


Rally三河湾 2024 Reconnaissance Road Book (5/6)

NO	Total	Int	Direction	Note	NO	Total	Int	Direction	Note
57	185.22	15.89	SS岡崎桑谷山 (2回目) 開設 11:30~12:50 RB P70 Box8~ P75 Box15まで指示 通り		64	199.83	1.08		RB P64 Box1 (P16 Box1 と同位置)
58	186.47	1.25		S本宿町沢渡	65	211.57	11.74	SSヒメハル(2回目) 開設12:20~14:00 RB P64 Box1~ P66 Box14まで指示 通り	
59	194.39	7.92		S上大内	66			この後、サービスパーク へ入ってください。 お疲れ様でした。	
60	194.45	0.06		S上大内東	67			次ページのルートで競 技車にてセーフティ講 習会に移動し、既定の 時間内にSSSがまごお り竹島の完熟歩行を 行ってください。	
61	196.14	1.69		S水竹町一 反田	68				
62	198.32	2.18			69				
63	198.75	0.43			70				

Rally三河湾 2024 Reconnaissance Road Book (6/6)

NO	Total	Int	Direction	Note	NO	Total	Int	Direction	Note
1	0.00	0.00			8	0.04			
2	0.15	0.15		Sラグーナ蒲郡	9	0.23			
3	0.94	0.79		S海陽ヨットハーバー	10				
4	2.96	2.02		S八剣神社前	11				
5	5.35	2.39			12				
6				商工会議所の駐車場に係員の指示に従って駐車してください	13				
7				SSSがまごおり竹島 開設 14:00~19:00 RB P20~P23 完熟歩行を行ってください	14				

TC 3/5 Spa Nishiura		Distance		Leg	1	Page
TC 4/6 Fukouzu		17.94 km		Section	1/2	27
SS3/5	Nishiura Seaside road 1/2	Average		Target time		
		26.9 km/h		40 mins		
Distance		Direction	Information	Distance To Go		
Total	Part					
0.00	0.00	 1 4.10	 SS3 START SPA西浦逆走を2周 N34.775325, E137.187442	17.94		
0.14	0.14	 2 3.96	1周目 本線優先	17.80		
0.68	0.54	 3 3.42		17.26		
0.80	0.12	 4 3.30		17.14		
1.43	0.63	 5 2.67	 1周通過 Media A	16.51		
1.76	0.33	 6 2.34	2周目 合流車に注意	16.18		
0.54						

TC 3/5 Spa Nishiura		Distance		Leg	1	Page
TC 4/6 Fukouzu		17.94 km		Section	1/2	28
SS3/5	Nishiura Seaside road 1/2	Average		Target time		
		26.9 km/h		40 mins		
Distance		Direction	Information	Distance To Go		
Total	Part					
2.30	0.54				15.64	
2.42	0.12				15.52	
3.05	0.63		 ピットロードからコース外へ Media A		14.89	
3.27	0.22				14.67	
3.47	0.20		 Media B		14.47	
4.10	0.63		 SS3 FINISH  Media C	N34. 768928, E137. 179472	13.84	
0.26						